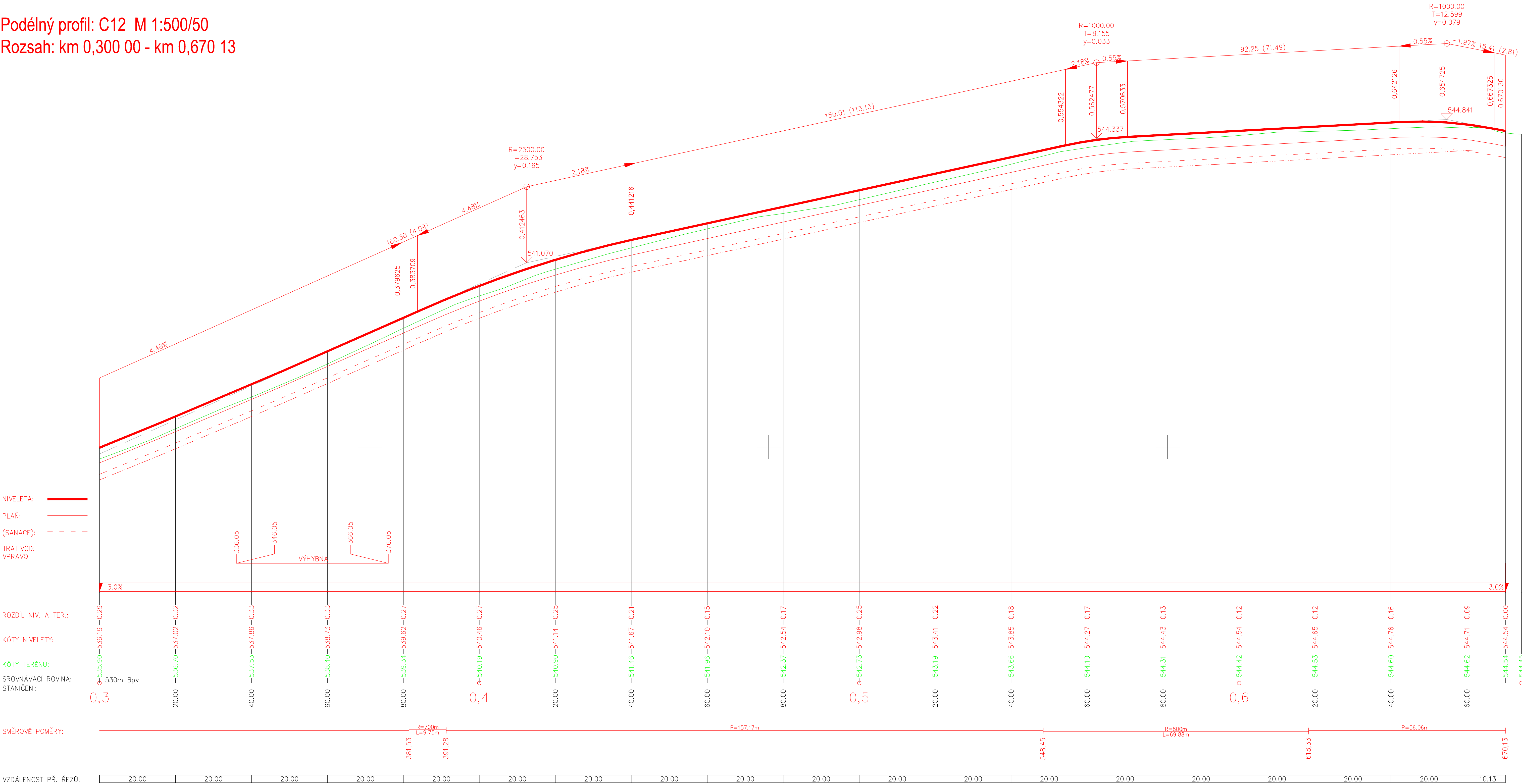


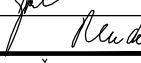


KRAJ:	PARDUBICKÝ
KATASTRÁLNÍ ÚZEMÍ:	ŠEDIVEC
DRUH POVRCHU ÚZEMÍ:	OST. PLOCHA

Podélný profil: C12 M 1:500/50
Rozsah: km 0,300 00 - km 0,670 13



VÝŠKOVÝ SYSTÉM Bpv				SO 103	
Kreslí:	ING. J. JEZEK		 PROJEKTOVÁ, INŽENÝRSKÁ A STAVEBNÍ ČINNOST Žitkova 738, 566 01 Vysoké Mýto tel.: 465 420 911 e-mail: info@optima-vm.cz		
Zpracoval:	ING. J. JEZEK				
Zodp. projektant:	ING. J. JEZEK				
Hlavní projektant:	ING. B. ŠNEJRAL				
Technická kontrola:	ING. Z. NEUDERT				
Kraj:	PARDUBICKÝ				
Investor: STÁTNÍ POZEMKOVÝ ÚŘAD, POBOČKA ÚSTÍ NAD ORLICÍ			Stupeň: PDPS		
Akce: POLNÍ CESTY C11, C14 A C12 V K. Ú. ŠEDIVEC			Zak. č.: 4283 - 17 - 4		
Objekt: SO 103 C 12			Arch. č.: 3611		
Obsah: PODÉLNÝ PROFIL km 0,30000 - 0,67013			Datum: 03/2018		
			Formát: B A4		
			Měřítko: 1:500/50		
			Číslo příl. výkresu: B 3.3.2		
			Kód:		